



Celá trasa na kole
44 km – 4 hodiny



SUPÍ POTOK

Supí potok se nachází asi 1,7 km od Lokte směrem na Sokolov. Kousek za čerpací stanicí v ulici Sokolovská je rozcestí do lesa. Lesní cesta vede do kopce a pokračuje rovně. Po cca 500 m je již vidět vedle pěšiny Supí potok, který se táhne dál. Potok se nachází kousek nad Loketskými vyhlídkami.

PAMÁTNÍK VOJENSKÉ PŘÍSAHY

Památník je na žluté turistické stezce, zhruba 30 minut od obce Hrušková poblíž města Sokolov. Postaven byl československými vojáky v roce 1947. **Památník byl vytvořen na počest padlých příslušníků předválečných jednotek stráže ochrany státu.** Tito vojáci položili své životy při obraně hranic během událostí těsně před obsazením Sudet Německem.

ZBYTKY KOSTELA SV. MIKULÁŠE

Zbytky tohoto kostela se nachází na žluté turistické stezce u obce Hrušková. Přesné datum výstavby není známo, ale **o svatém Mikuláši se poprvé zmiňuje král Václav I. roku 1253.** Kostel býval velký a honosný. Nacházel se na hlavní obchodní cestě a sloužil všem, kteří tudy procházeli. Kostel byl také často navštěvován místními horníky, a proto si vysloužil pověst kostela horníků. Jak zájem o těžbu surovin v okolí klesal, kostel postupně chátral, až zmizel nadobro. Dnes jsou na místě jen jeho pozůstatky v podobě základního půdorysu a zbytků hlavní brány.

ROZHLEDNA KRUDUM

Celokovová rozhledna se nachází na vrcholku hory Krudum ve Slavkovském lese nedaleko města Sokolov. Výška vyhlídkového ochozu nad zemí je 29,9 m a nadmořská výška je 864,9 m. Rozhledna je volně přístupná po celý rok a nejkratší cesta k ní vede z obce Krásno.

KOMÁŘÍ RYBNÍKY

Jde o dvě lesní nádrže západně od Krásna. Komáří rybníky byly založeny roku 1514 a sloužily k jímání vody do Puškarovské stoky pro důlní díla mezi Krásnem a Slavkovem. Rybníky jsou od roku 2009 majetkem města Loket. **V rybnících je zákaz koupání!**

SMÍRČÍ KŘÍŽ KRÁSNO

Smírčí kříž obvykle označuje místo, kde byl ve středověku spáchán zločin nebo se odehrálo neštěstí. Dle smlouvy uložené v archivu v Horním Slavkově by měl pocházet z roku 1513. Dříve byl tento kříž na cestě k Hornímu Slavkovu, ale v roce 1996 byl přestěhován do Krásna. Kříž se dnes nachází v centru obce na travnaté ploše mezi ulicemi Hlavní a Kladenskou.



INFOCENTRUM
MĚSTA LOKET

Zámecká 69, 357 33 Loket

☎ +420 352 661 717

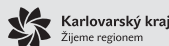
✉ infocentrum@loket.cz
www.loket.info

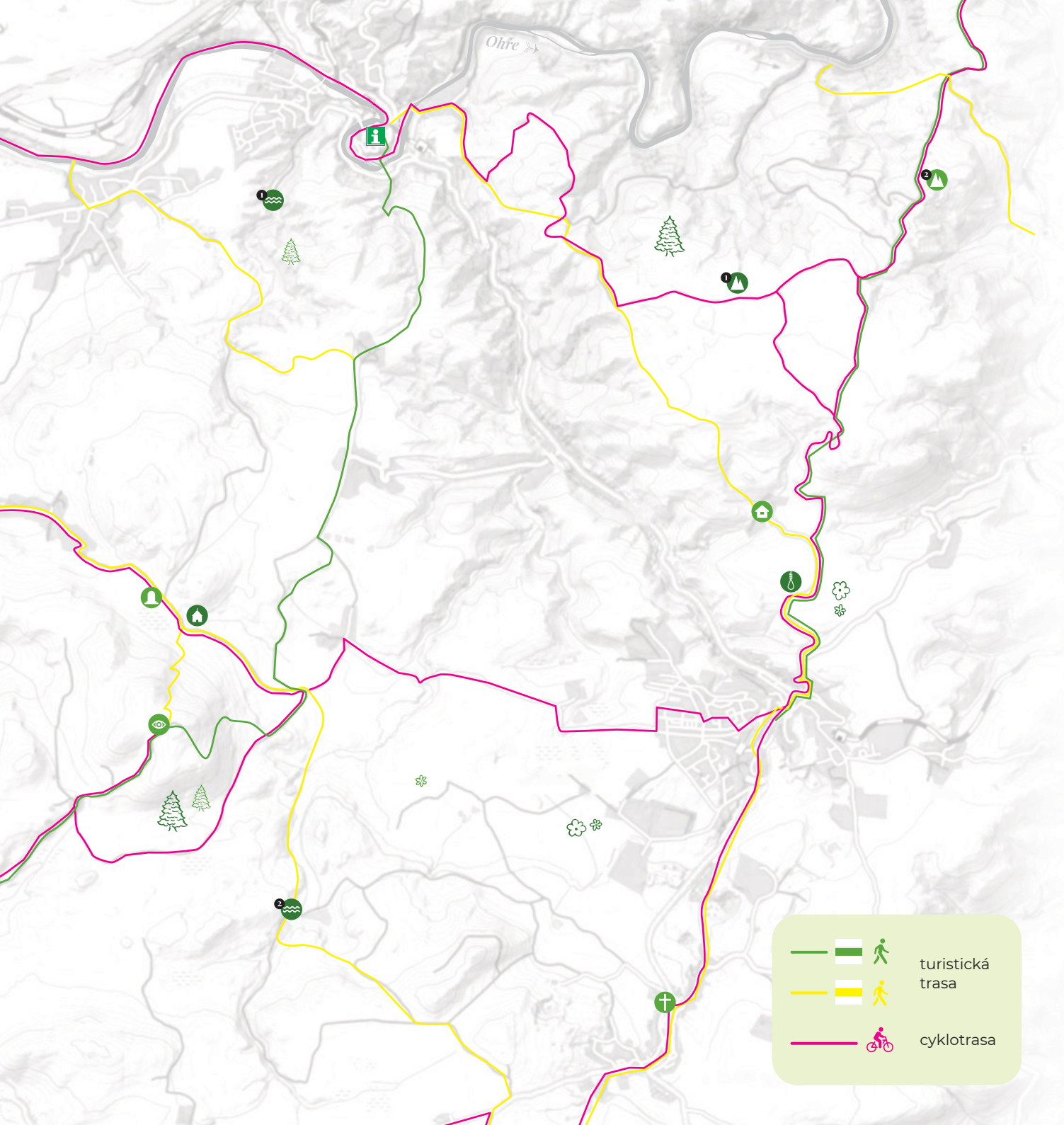


LOKET

*lesní
za řekou*

© HRAD LOKET, o. p. s., 2024





BÝVALÉ POPRAVIŠTĚ

Nad městem Horní Slavkov se nachází kopec zvaný Šibeniční vrch. Na jeho vrcholu leží památka z období krutého středověku – bývalé popraviště. Jde o objekt s kruhovou stavbou a třemi kamennými pilíři, které kdysi nesly dřevěné trámy pro oběšence. Trámy byly velmi vysoké, aby byly popravy viditelné až z města Slavkov. Poslední známá poprava zde proběhla v roce 1751.

BOŠÍŘANY

První písemná zmínka o této zaniklé obci pochází z roku 1489, kdy patřila k bečovskému panství. V polovině 19. století se osamostatnila, ale v roce 1953 byla přičleněna k Hornímu Slavkovu. **Koncem 19. století zde působil spolek dobrovolných hasičů, byla zde vybudována jednotřídí škola a vystavena novodobá kaple.** Před druhou světovou válkou měla obec 53 domů a více než 300 obyvatel, avšak po válce a důlní činnosti v 50. letech počet obyvatel výrazně klesl. Dnes v osadě žijí pouze dvě trvale hlášené osoby.

KOZÍ HŘBETY

Na Kozí hřbety se lze dostat cyklostezkou číslo 2021 nebo po žluté turistické trase. Cesta je převážně do kopce s až 20% stoupáním. Trasa je celá asfaltová, a tím pádem dostupná pro cyklisty, pěší i kočárky. Kozí hřbety poskytují jedinečné a krásné výhledy.

MOUČNÉ PYTLE




Jedná se o přírodní památku na jižním svahu Jeleního vrchu, nacházející se v Chráněné krajinné oblasti Slavkovský les. Tento přírodní útvar získal svůj název díky tvaru, který připomíná pytle na mouku.

Doporučení z okolí:



VIKLAN DOMINIK

Pro odvážné, kteří si chtějí stezku protáhnout o 15 km je tu Viklan Dominik. Jedná se o oblý žulový blok asi 2 m vysoký. Dle rytin na kameni je Viklan cílem turistů již od 18. století. V roce 1979 byl viklan vyhlášen přírodní památkou. Na jeho vrcholu se nachází neobvyklá prohlubeň připomínající skalní mísu, proto bylo místo považováno za pohanské obětiště. Dle historických záznamů byl Viklan ještě méně stabilní než dnes a vychyloval se již při silnějším větru.

-  turistická trasa
-  trasa
-  cyklotrasa